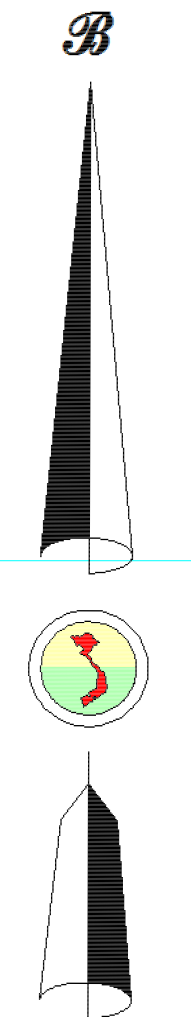
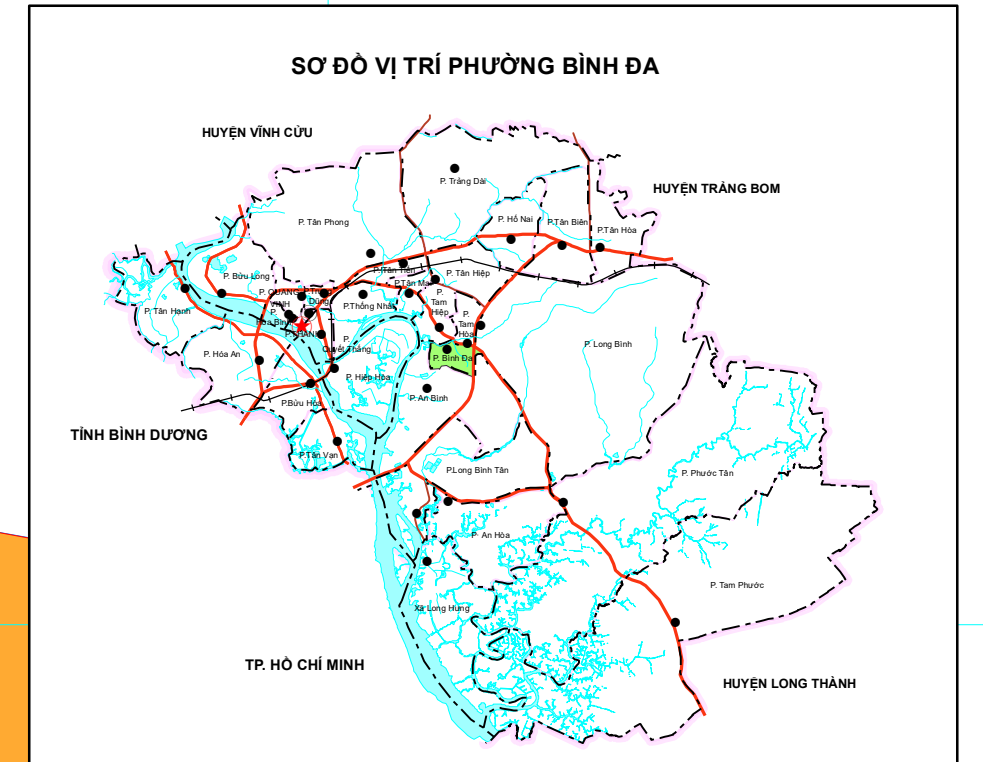
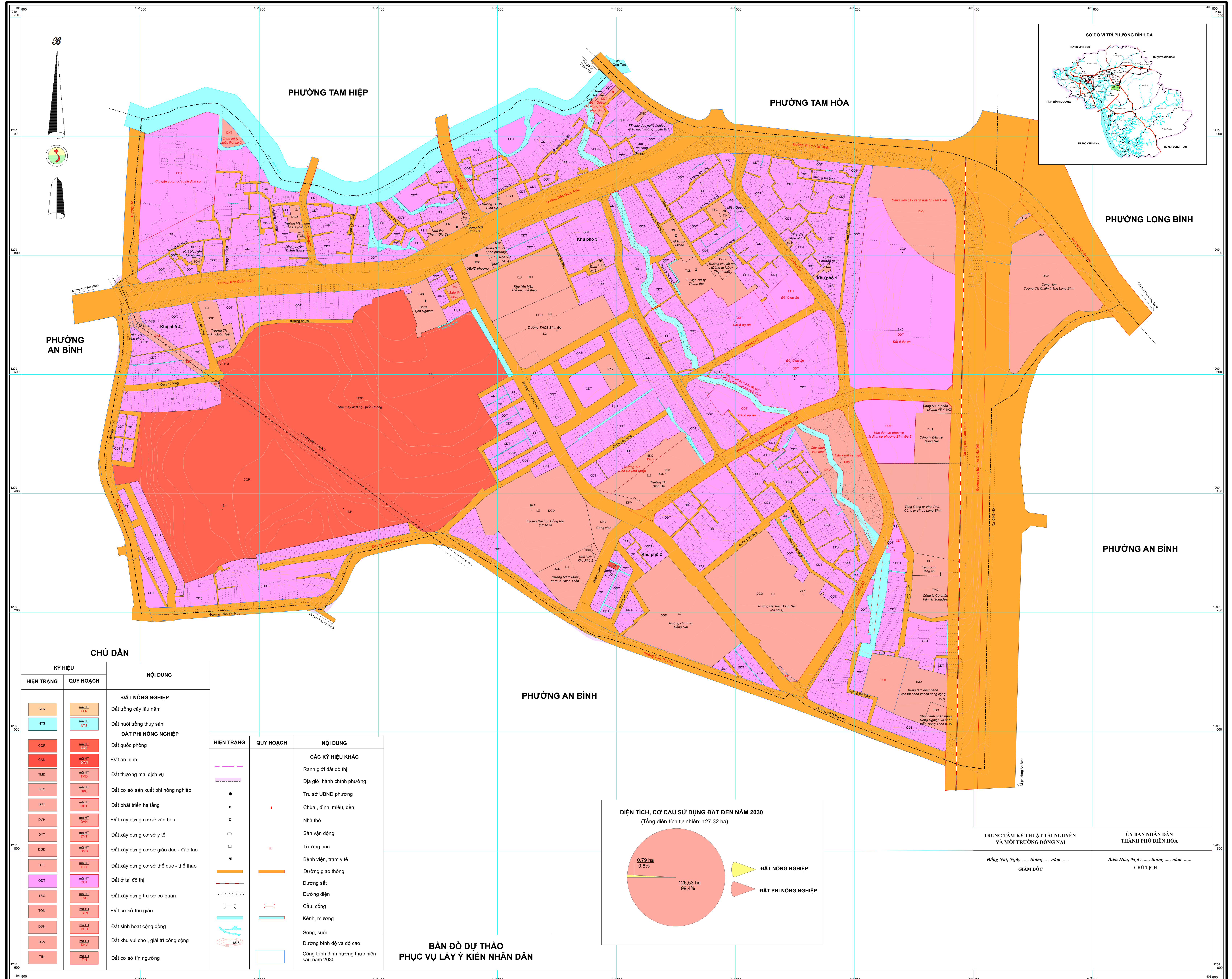


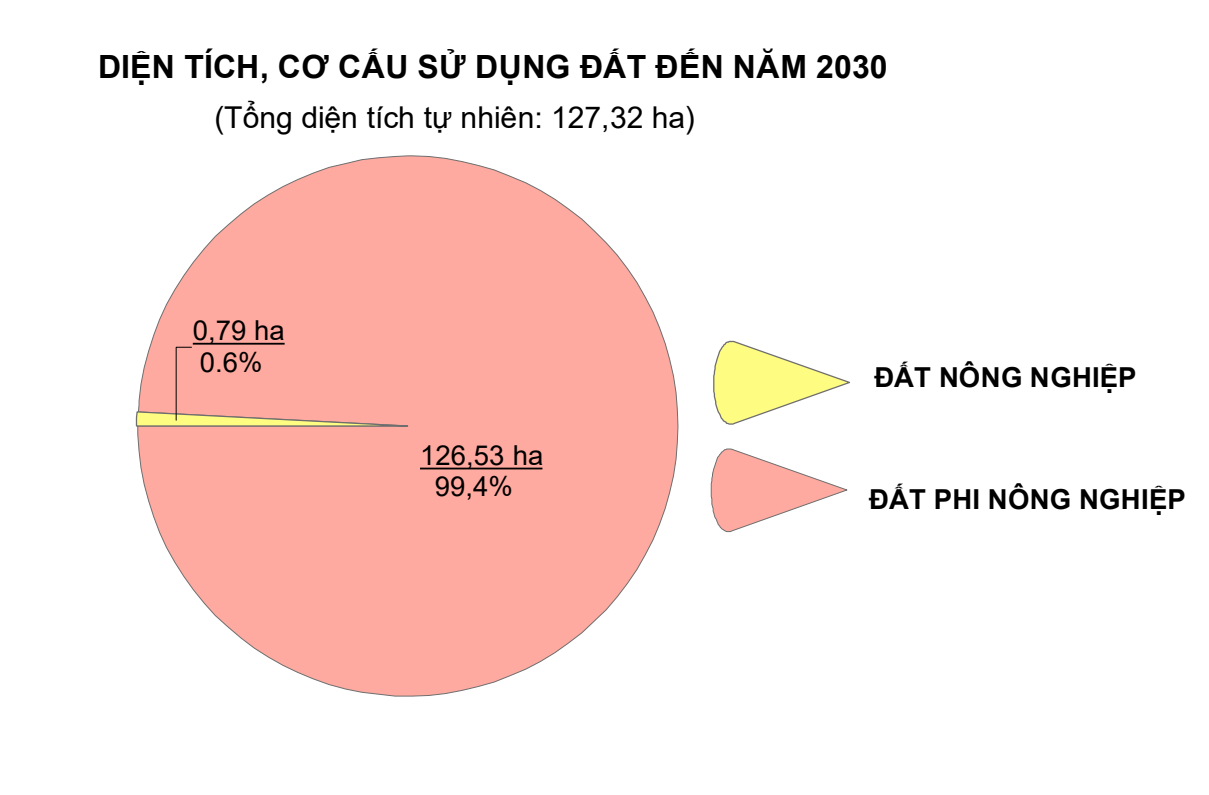
BẢN ĐỒ QUY HOẠCH SỬ DỤNG ĐẤT ĐẾN NĂM 2030 THÀNH PHỐ BIÊN HÒA (BIÊN TẬP ĐỐI VỚI ĐỊA BÀN PHƯỜNG BÌNH ĐÀ)



CHÚ DẪN

KÝ HIỆU		NỘI DUNG
HIỆN TRẠNG	QUY HOẠCH	
CLN	ĐẤT NÔNG NGHIỆP	Đất trồng cây lâu năm
NTS	Đất nuôi trồng thủy sản	Đất nuôi trồng thủy sản
COP	ĐẤT PHI NÔNG NGHIỆP	Đất quốc phòng
CAN	Đất an ninh	Đất an ninh
TMD	Đất thương mại dịch vụ	Đất thương mại dịch vụ
SKC	Đất cơ sở sản xuất phi nông nghiệp	Đất cơ sở sản xuất phi nông nghiệp
DHT	Đất phát triển hạ tầng	Đất phát triển hạ tầng
DVH	Đất xây dựng cơ sở văn hóa	Đất xây dựng cơ sở văn hóa
DYT	Đất xây dựng cơ sở y tế	Đất xây dựng cơ sở y tế
DGD	Đất xây dựng cơ sở giáo dục - đào tạo	Đất xây dựng cơ sở giáo dục - đào tạo
DTT	Đất xây dựng cơ sở thể dục - thể thao	Đất xây dựng cơ sở thể dục - thể thao
ODT	Đất ở tại đô thị	Đất ở tại đô thị
TSC	Đất xây dựng trụ sở cơ quan	Đất xây dựng trụ sở cơ quan
TON	Đất cơ sở tôn giáo	Đất cơ sở tôn giáo
DGH	Đất sinh hoạt cộng đồng	Đất sinh hoạt cộng đồng
DKV	Đất khu vui chơi, giải trí công cộng	Đất khu vui chơi, giải trí công cộng
TIN	Đất cơ sở tín ngưỡng	Đất cơ sở tín ngưỡng

HIỆN TRẠNG	QUY HOẠCH	NỘI DUNG
— — — — —	— — — — —	CÁC KÝ HIỆU KHÁC
— — — — —	— — — — —	Ranh giới đất đô thị
— — — — —	— — — — —	Địa giới hành chính phường
●	●	Trụ sở UBND phường
+	+	Chùa, đình, miếu, đền
+	+	Nhà thờ
○	○	Sân vận động
□	□	Trường học
+	+	Bệnh viện, trạm y tế
— — — — —	— — — — —	Đường giao thông
— — — — —	— — — — —	Đường sắt
— — — — —	— — — — —	Đường điện
— — — — —	— — — — —	Cầu, cống
— — — — —	— — — — —	Kênh, mương
— — — — —	— — — — —	Sông, suối
— — — — —	— — — — —	Đường bình độ và độ cao
— — — — —	— — — — —	Công trình định hướng thực hiện sau năm 2030



**BẢN ĐỒ DỰ THẢO
PHỤC VỤ LẤY Ý KIẾN NHÂN DÂN**

TRUNG TÂM KỸ THUẬT TÀI NGUYÊN VÀ MÔI TRƯỜNG ĐỒNG NAI
Đồng Nai, Ngày tháng năm
GIAM ĐỐC

ỦY BAN NHÂN DÂN THÀNH PHỐ BIÊN HÒA
Biên Hòa, Ngày tháng năm
CHỦ TỊCH

TỶ LỆ 1 : 2 000

ĐƠN VỊ XÂY DỰNG
Trung tâm Kỹ thuật Tài nguyên và Môi trường Đồng Nai

Bản đồ được thành lập bằng công nghệ bản đồ số, hệ VN-2000, kinh tuyến trục 107° 45', mỗi chiều 3°
NGUỒN TÀI LIỆU
 - Bản đồ địa chính phường Bình Đa tỷ lệ 1:500 và 1:1000 được thành lập năm 1997, được cập nhật chỉnh lý biến động đến ngày 15/8/2020;
 - Bản đồ địa hình tỷ lệ 1:2.000 hệ VN-2000 do Bộ Tài nguyên và Môi trường cung cấp;
 - Bản đồ địa giới hành chính thực hiện theo dự án 513;
 - Bản đồ hiện trạng sử dụng đất năm 2019 phường Bình Đa;
 - Bản đồ điều chỉnh QHSDD đến năm 2020 thành phố Biên Hòa thành lập năm 2017.