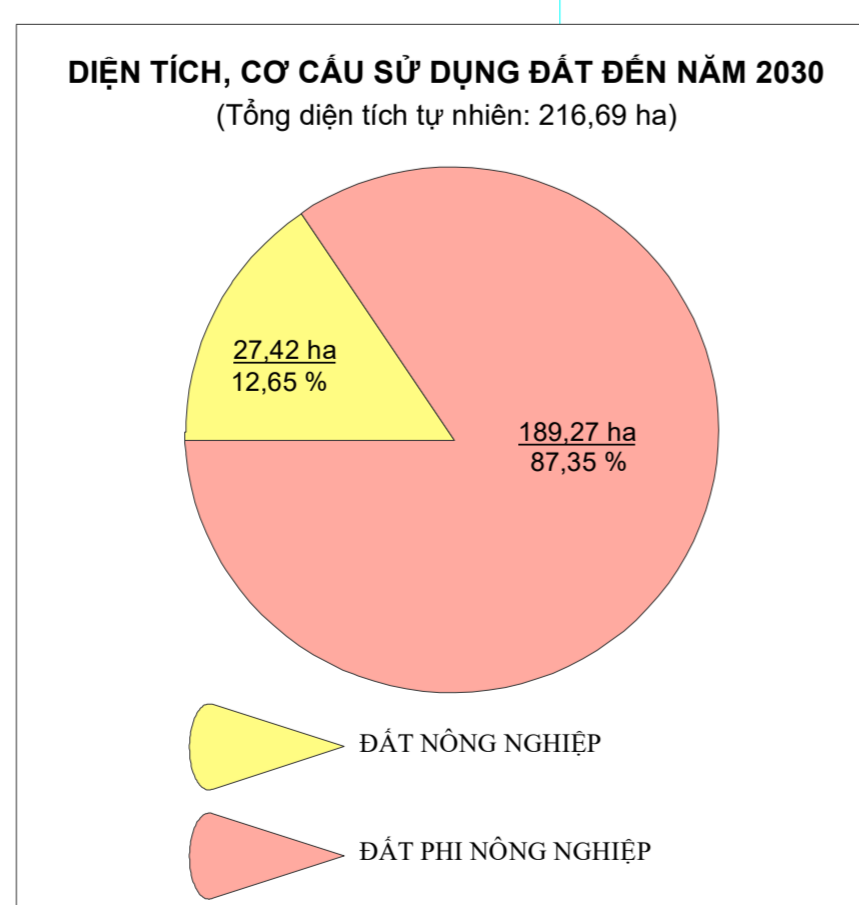
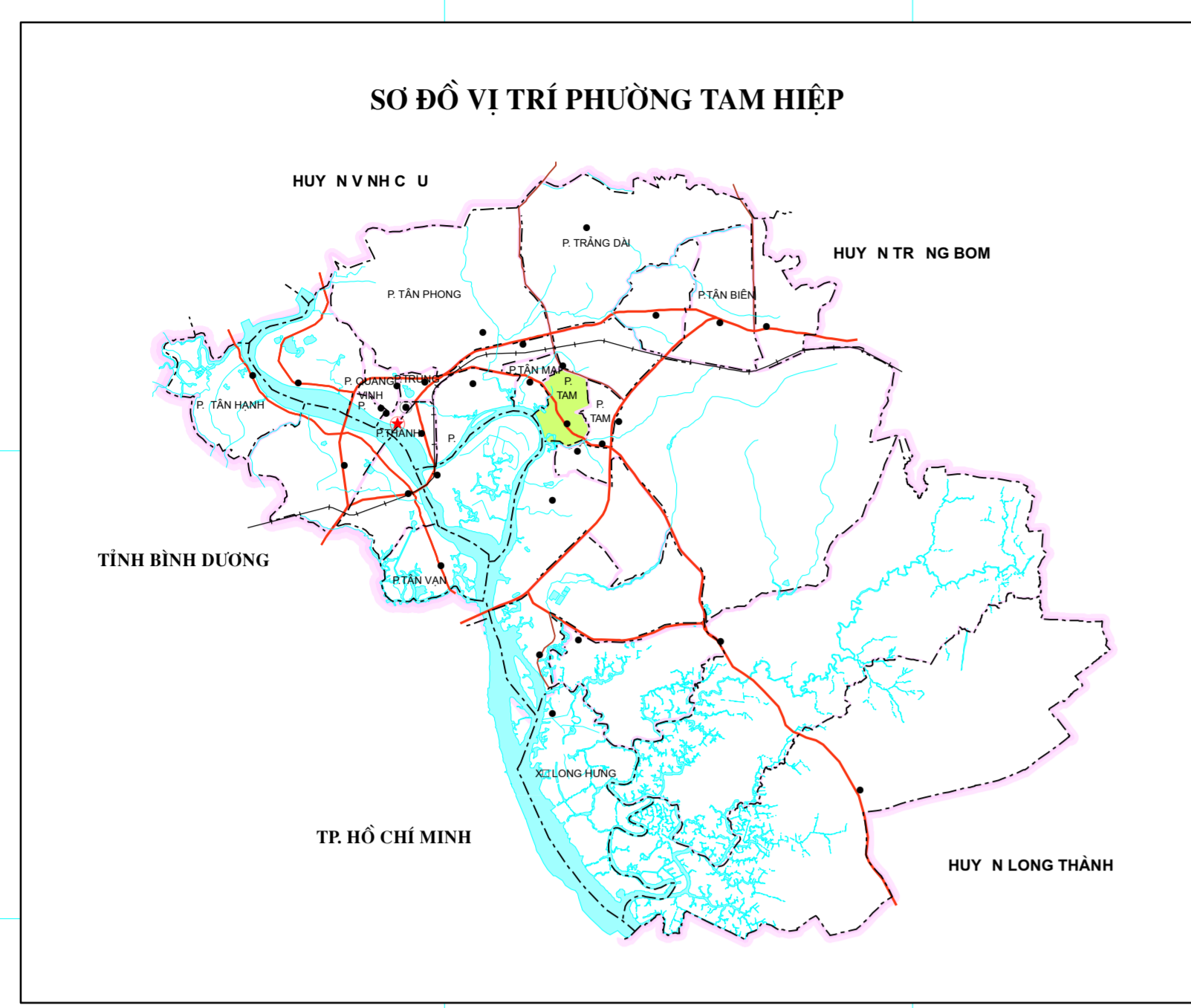
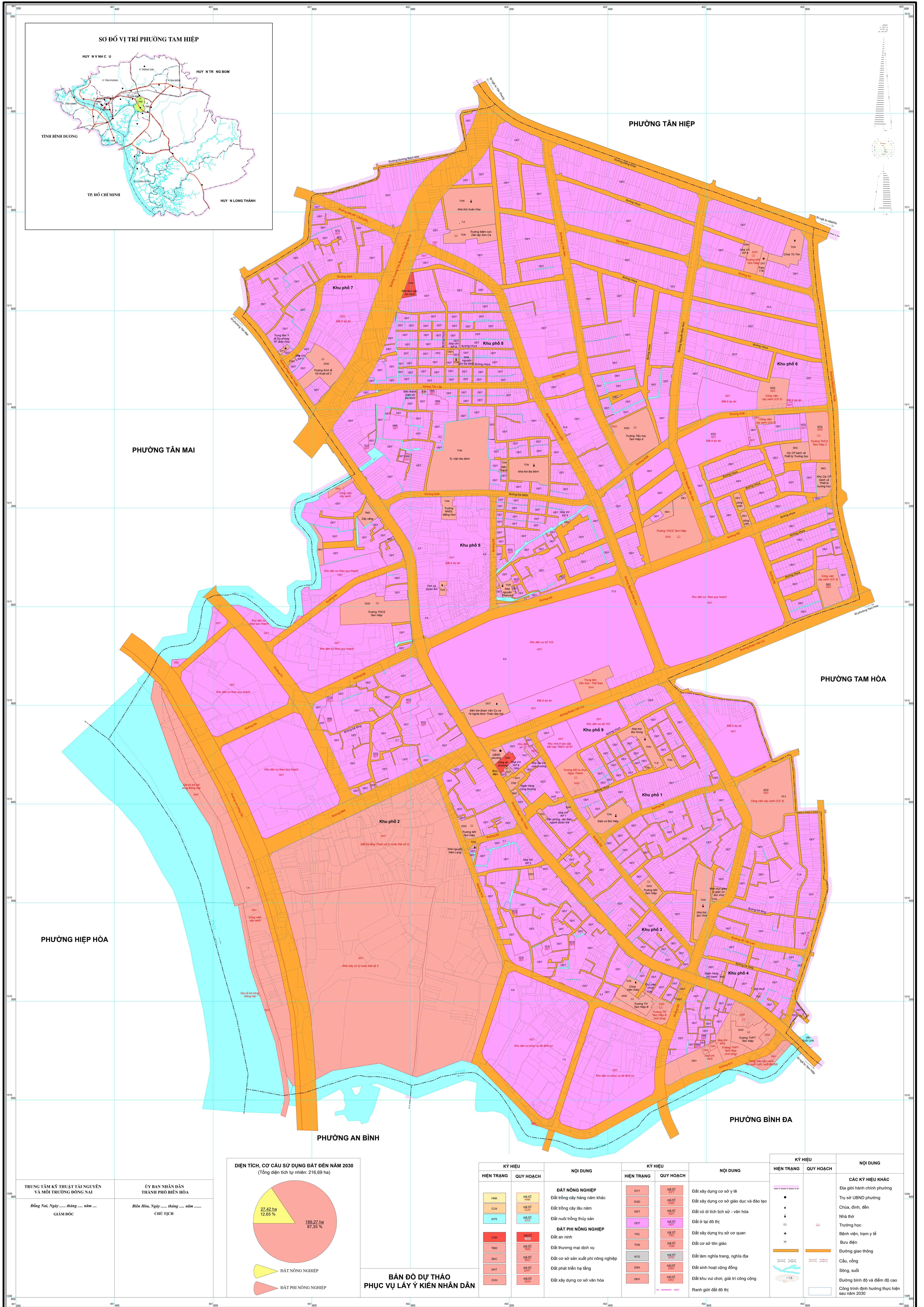


# BẢN ĐỒ QUY HOẠCH SỬ DỤNG ĐẤT ĐẾN NĂM 2030 THÀNH PHỐ BIÊN HÒA (BIÊN TẬP ĐỐI VỚI ĐỊA BÀN PHƯỜNG TAM HIỆP)



**BẢN ĐỒ DỰ THẢO  
PHỤC VỤ LẤY Ý KIẾN NHÂN DÂN**

KÝ HIỆU		NỘI DUNG	KÝ HIỆU		NỘI DUNG	KÝ HIỆU		NỘI DUNG
HIỆN TRẠNG	QUY HOẠCH		HIỆN TRẠNG	QUY HOẠCH		HIỆN TRẠNG	QUY HOẠCH	
HNK	HNK	ĐẤT NÔNG NGHIỆP	DYT	DNK	Đất xây dựng cơ sở y tế	●	CÁC KÝ HIỆU KHÁC	
CLN	CLN	Đất trồng cây hàng năm khác	DGD	DGD	Đất xây dựng cơ sở giáo dục và đào tạo	●	Địa giới hành chính phường	
NTS	NTS	Đất trồng cây lâu năm	DOT	DOT	Đất có di tích lịch sử - văn hóa	●	Tru số UBND phường	
		Đất nuôi trồng thủy sản	DOY	DOY	Đất ở tại đô thị	●	Chùa, đình, đền	
		ĐẤT PHI NÔNG NGHIỆP	TSC	TSC	Đất xây dựng trụ sở cơ quan	●	Nhà thờ	
GAN	GAN	Đất an ninh	TND	TND	Đất có tên giao	●	Trường học	
TMD	TMD	Đất thương mại dịch vụ	TOK	TOK	Đất làm nghĩa trang, nghĩa địa	●	Bệnh viện, trạm y tế	
SKC	SKC	Đất cơ sở sản xuất phi nông nghiệp	NTD	NTD	Đất sinh hoạt cộng đồng	●	Bưu điện	
DHT	DHT	Đất phát triển hạ tầng	DGH	DGH	Đất khu vui chơi, giải trí công cộng	●	Đường giao thông	
DVN	DVN	Đất xây dựng cơ sở văn hóa	DKV	DKV	Ranh giới đất đô thị	●	Cầu, cống	

**TRUNG TÂM KỸ THUẬT TÀI NGUYÊN VÀ MÔI TRƯỜNG ĐỒNG NAI**  
Đông Nai, Ngày ..... tháng ..... năm .....  
GIAM ĐỐC

**ỦY BAN NHÂN DÂN THÀNH PHỐ BIÊN HÒA**  
Biên Hòa, Ngày ..... tháng ..... năm .....  
CHỦ TỊCH

**TỶ LỆ 1 : 2 000**

**ĐƠN VỊ XÂY DỰNG**  
Trung tâm Kỹ thuật Tài nguyên và Môi trường Đồng Nai

Bản đồ được thành lập bằng công nghệ bản đồ số, hệ VN-2000, kinh tuyến trục 107°45' mỗi chiều.  
**NGUỒN TÀI LIỆU**  
- Bản đồ địa chính phường Tam Hiệp tỷ lệ 1:500 và 1:1000 được thành lập năm 1998; được cập nhật, chỉnh lý bổ sung đến ngày 15/05/2020;  
- Bản đồ địa hình tỷ lệ 1:2.000 hệ VN-2000 do Bộ Tài nguyên và Môi trường cung cấp;  
- Bản đồ địa giới hành chính thực hiện theo dự án 513;  
- Bản đồ hiện trạng sử dụng đất năm 2019 phường Tam Hiệp;  
- Bản đồ điều chỉnh QHSDĐ đến năm 2020 thành phố Biên Hòa thành lập năm 2017.