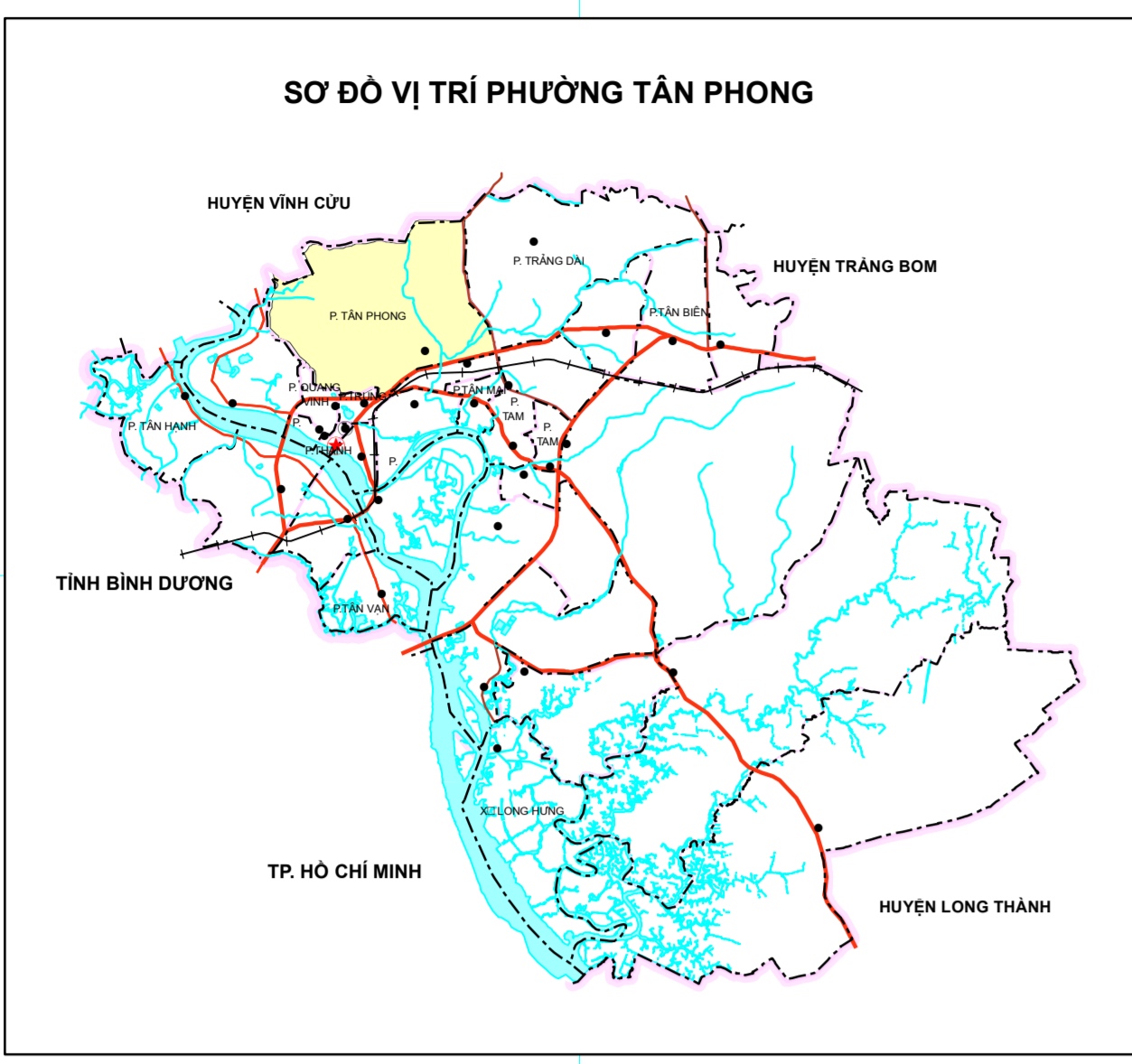
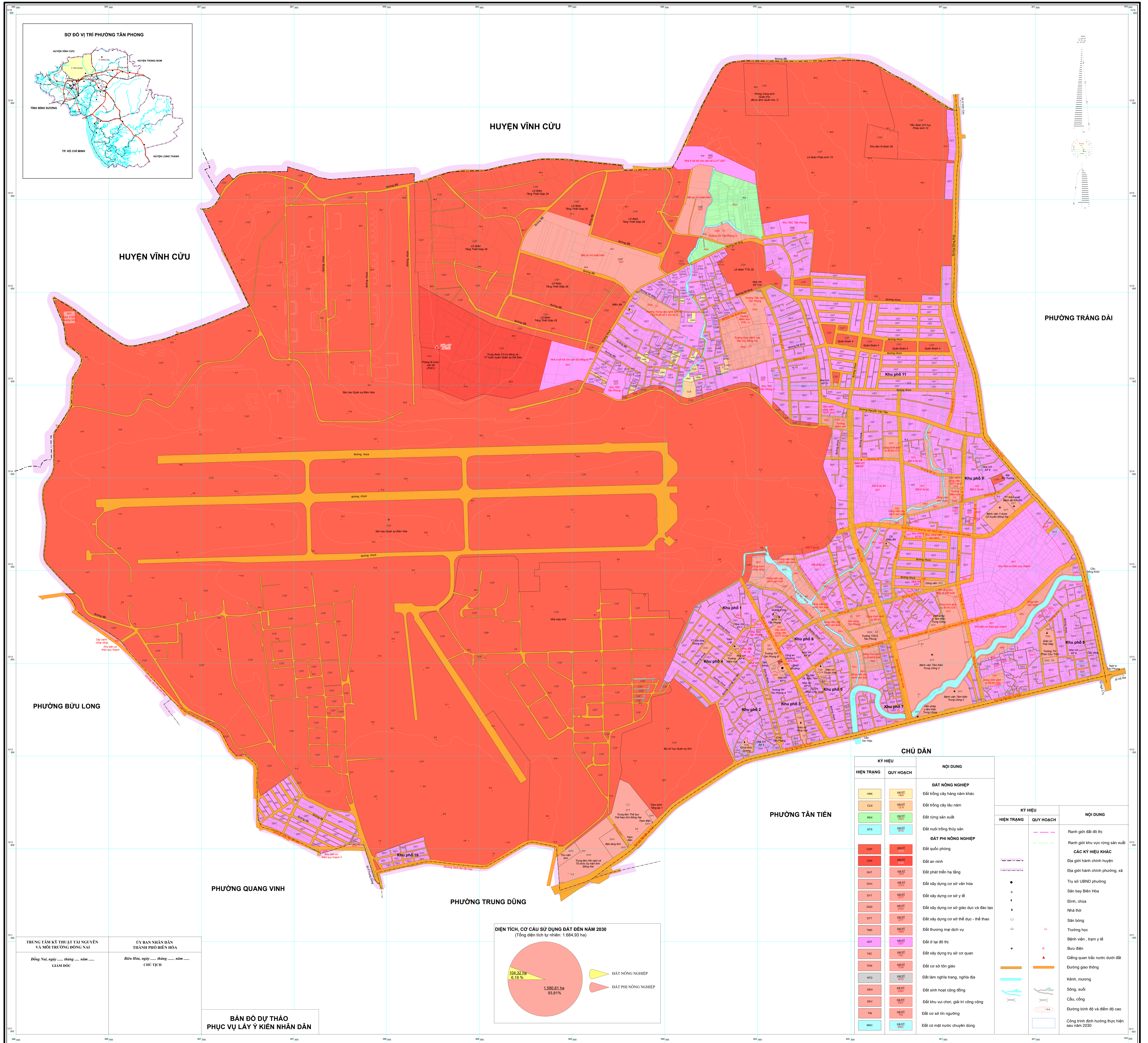


BẢN ĐỒ QUY HOẠCH SỬ DỤNG ĐẤT ĐẾN NĂM 2030 THÀNH PHỐ BIÊN HÒA (BIÊN TẬP ĐỐI VỚI ĐỊA BÀN PHƯỜNG TÂN PHONG)



HUYỆN VĨNH CỬU

HUYỆN VĨNH CỬU

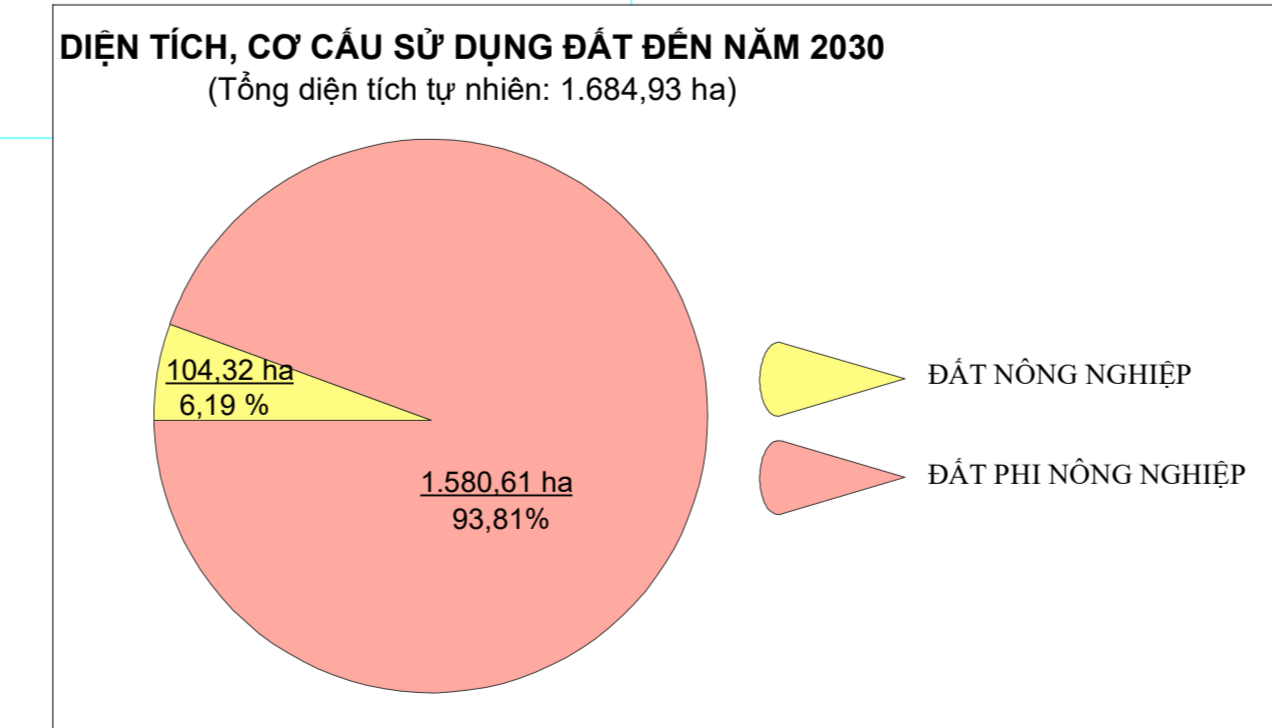
PHƯỜNG TRĂNG DÀI

PHƯỜNG BỬU LONG

PHƯỜNG TÂN TIẾN

PHƯỜNG QUANG VINH

PHƯỜNG TRUNG DŨNG



KÝ HIỆU		NỘI DUNG	
HIỆN TRẠNG	QUY HOẠCH	HIỆN TRẠNG	QUY HOẠCH
HNK	ĐẤT NÔNG NGHIỆP	—	Ranh giới đất đô thị
CLN	Đất trồng cây hàng năm khác	—	Ranh giới khu vực rừng sản xuất
RLX	Đất trồng cây lâu năm	—	CÁC KÝ HIỆU KHÁC
NTS	Đất rừng sản xuất	—	Đa giới hành chính huyện
—	Đất nuôi trồng thủy sản	—	Đa giới hành chính phường, xã
—	Đất phi nông nghiệp	—	Trụ sở UBND phường
—	Đất quốc phòng	—	Sân bay Biên Hòa
—	Đất an ninh	—	Đình, chùa
—	Đất phát triển hạ tầng	—	Nhà thờ
—	Đất xây dựng cơ sở văn hóa	—	Sân bóng
—	Đất xây dựng cơ sở y tế	—	Trường học
—	Đất xây dựng cơ sở giáo dục và đào tạo	—	Bệnh viện, trạm y tế
—	Đất xây dựng cơ sở thể dục - thể thao	—	Bưu điện
—	Đất thương mại dịch vụ	—	Giếng quan trắc nước dưới đất
—	Đất ở tại đô thị	—	Đường giao thông
—	Đất xây dựng trụ sở cơ quan	—	Kênh, mương
—	Đất cơ sở tôn giáo	—	Sông, suối
—	Đất làm nghĩa trang, nghĩa địa	—	Cầu, cống
—	Đất sinh hoạt cộng đồng	—	Đường bình độ và điểm độ cao
—	Đất khu vui chơi, giải trí công cộng	—	Công trình định hướng thực hiện năm 2030
—	Đất cơ sở tín ngưỡng	—	
—	Đất có mặt nước chuyển động	—	

TRUNG TÂM KẾ THUYẾT TÀI NGUYÊN VÀ MÔI TRƯỜNG ĐỒNG NAI
Đồng Nai, ngày tháng năm
GIAM ĐỐC

ỦY BAN NHÂN DÂN THÀNH PHỐ BIÊN HÒA
Biên Hòa, ngày tháng năm
CHỦ TỊCH

BẢN ĐỒ DỰ THẢO PHỤC VỤ LẤY Ý KIẾN NHÂN DÂN

TỶ LỆ 1 : 5 000

ĐƠN VỊ XÂY DỰNG
Trung tâm Kế hoạch Tài nguyên và Môi trường Đồng Nai

Bản đồ được thành lập bằng công nghệ bản đồ số, hệ VN-2000, kinh tuyến trục 107°45' kinh chiều 0°
NGUỒN TÀI LIỆU
 - Bản đồ địa chính phường Tân Phong tỷ lệ 1:500, 1:1000 và 1:2000 được thành lập năm 1999 được cập nhật, chỉnh lý biên chỉnh đến ngày 15/6/2020.
 - Bản đồ địa hình tỷ lệ 1:10.000 hệ VN-2000 do Bộ Tài nguyên và Môi trường cung cấp.
 - Bản đồ địa giới hành chính thực hiện theo dự án 513.
 - Bản đồ hiện trạng sử dụng đất năm 2019 phường Tân Phong.
 - Bản đồ điều chỉnh CHSGBD đến năm 2020 thành phố Biên Hòa thành lập năm 2017.