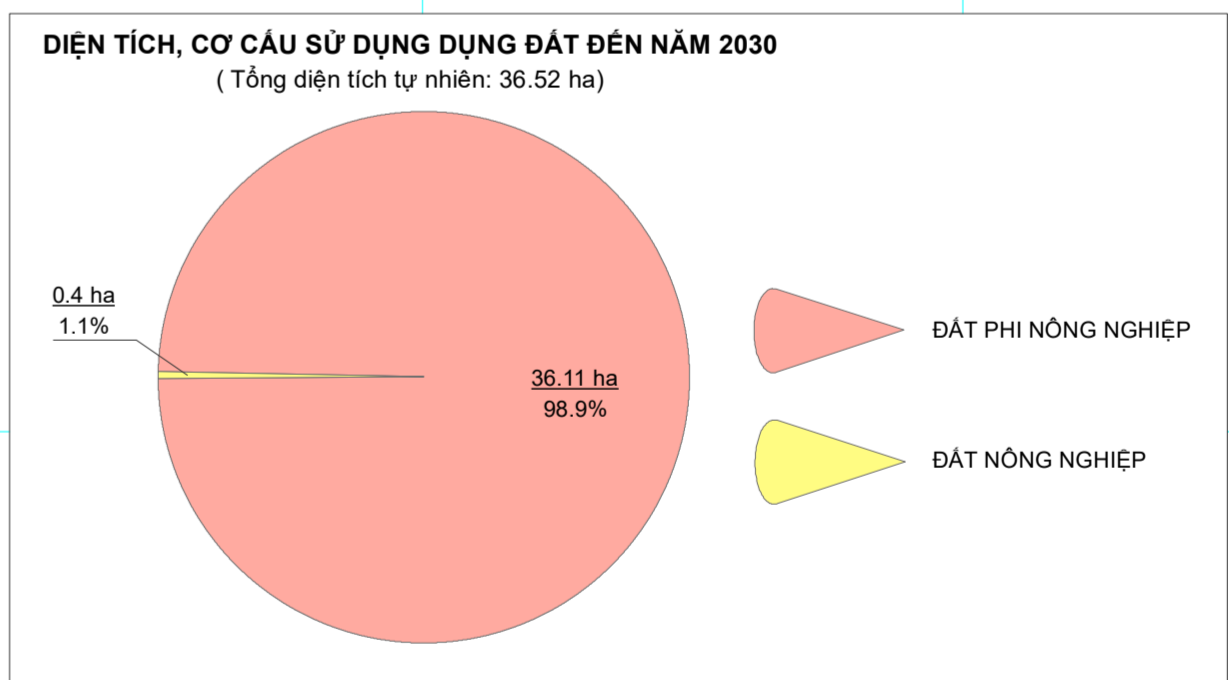
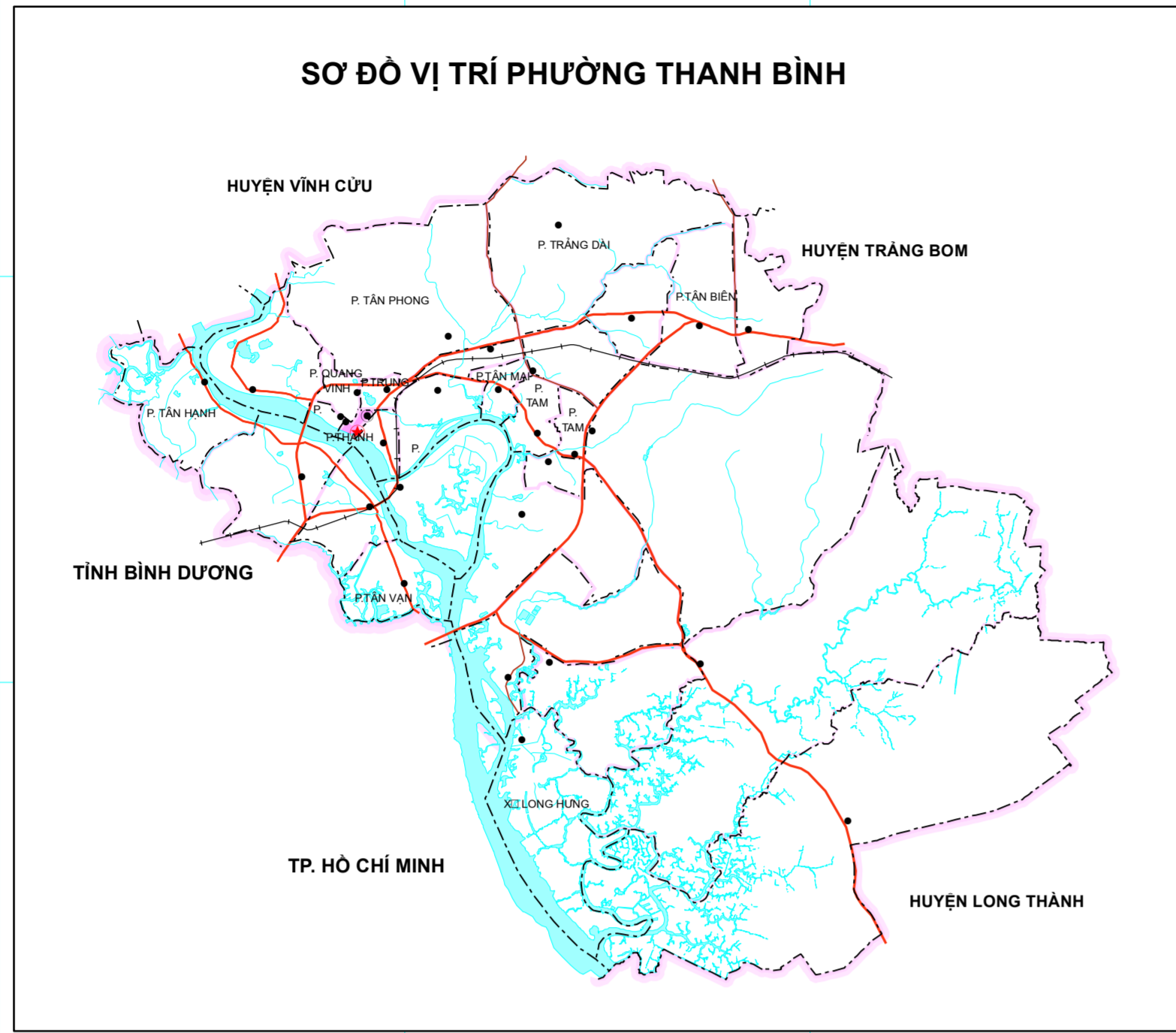
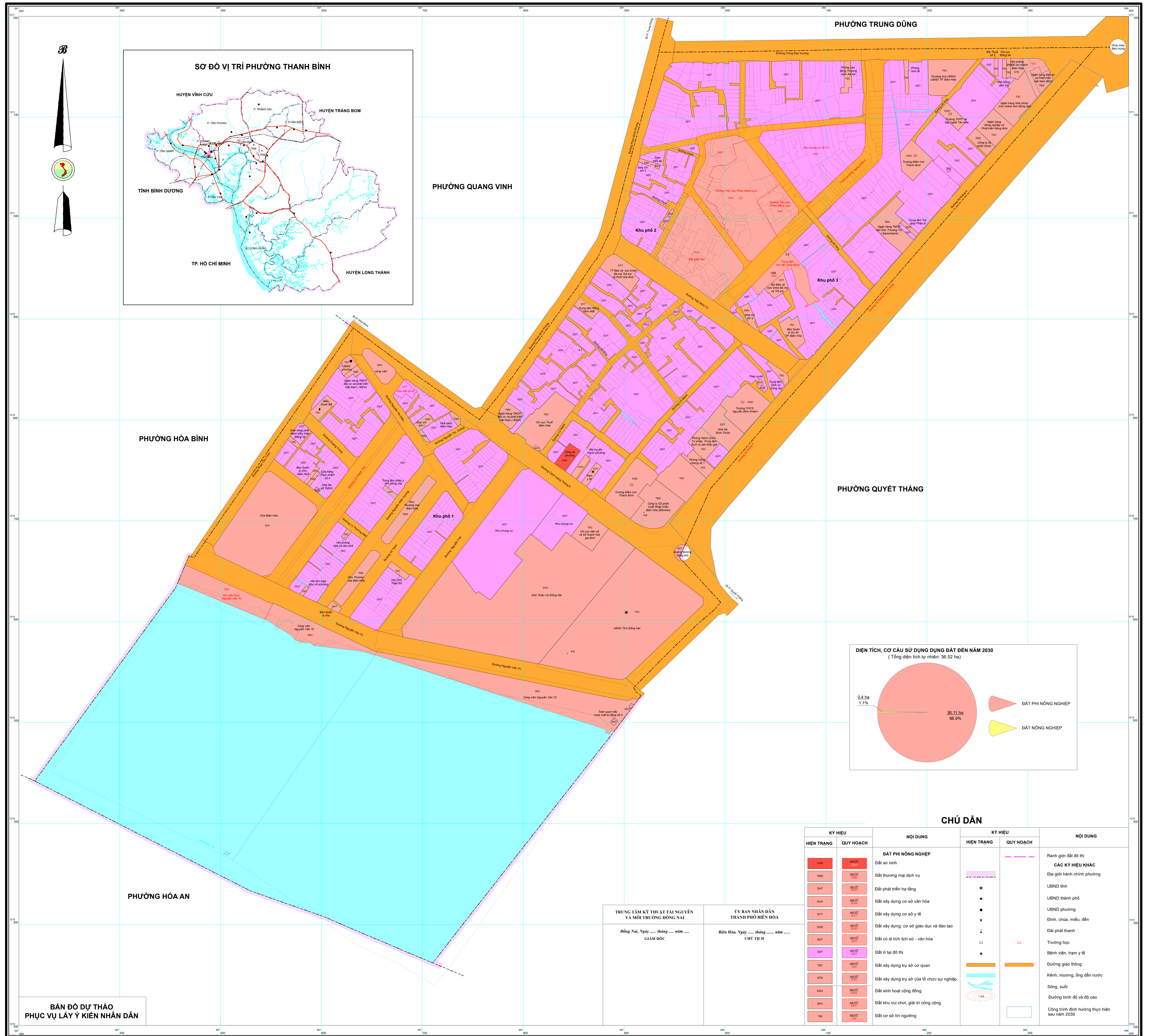


BẢN ĐỒ QUY HOẠCH SỬ DỤNG ĐẤT ĐẾN NĂM 2030 THÀNH PHỐ BIÊN HÒA (BIÊN TẬP ĐỐI VỚI ĐỊA BÀN PHƯỜNG THANH BÌNH)



CHÚ DẪN

KÝ HIỆU HIỆN TRẠNG		KÝ HIỆU QUY HOẠCH		NỘI DUNG
	Đất an ninh		— — — — —	Ranh giới đất đô thị
	Đất thương mại dịch vụ		— — — — —	CÁC KÝ HIỆU KHÁC
	Đất phát triển hạ tầng		— — — — —	Địa giới hành chính phường
	Đất xây dựng cơ sở văn hóa		— — — — —	UBND tỉnh
	Đất xây dựng cơ sở y tế		— — — — —	UBND thành phố
	Đất xây dựng cơ sở giáo dục và đào tạo		— — — — —	UBND phường
	Đất cơ di tích lịch sử - văn hóa		— — — — —	Đình, chùa, miếu, đền
	Đất ở tại đô thị		— — — — —	Đài phát thanh
	Đất xây dựng trụ sở cơ quan		— — — — —	Tường học
	Đất xây dựng trụ sở của tổ chức sự nghiệp		— — — — —	Bệnh viện, trạm y tế
	Đất sinh hoạt cộng đồng		— — — — —	Đường giao thông
	Đất khu vui chơi, giải trí công cộng		— — — — —	Kênh, mương, ống dẫn nước
	Đất cơ sở tín ngưỡng		— — — — —	Sông, suối
			— — — — —	Đường bình độ và độ cao
			— — — — —	Công trình định hướng thực hiện sau năm 2030

TRUNG TÂM KỸ THUẬT TÀI NGUYÊN VÀ MÔI TRƯỜNG ĐÔNG SÀI
Giám đốc: *Đông Nại, Ngày... tháng... năm...*

ỦY BAN NHÂN DÂN THÀNH PHỐ BIÊN HÒA
Chủ tịch: *Biên Hòa, Ngày... tháng... năm...*

BẢN ĐỒ DỰ THẢO PHỤC VỤ LẤY Ý KIẾN NHÂN DÂN

Bản đồ được thành lập bằng công nghệ bản đồ số, hệ VN-2000, kinh tuyến trục 107°45', múi giờ 7.
NGUỒN TÀI LIỆU
 - Bản đồ địa chính phường Thanh Bình tỷ lệ 1:500 được thành lập năm 1995; được cập nhật, chỉnh lý biến động đến ngày 15/8/2020;
 - Bản đồ địa hình tỷ lệ 1:10.000 hệ VN-2000 do Bộ Tài nguyên và Môi trường cung cấp;
 - Bản đồ địa giới hành chính thực hiện theo dự án S12;
 - Bản đồ hiện trạng sử dụng đất năm 2019 phường Thanh Bình;
 - Bản đồ điều chỉnh QHSDĐ đến năm 2020 thành phố Biên Hòa thành lập năm 2017.

TỶ LỆ 1 : 1 000

ĐƠN VỊ XÂY DỰNG
Trung tâm Kỹ thuật Tài nguyên và Môi trường Đông Sài