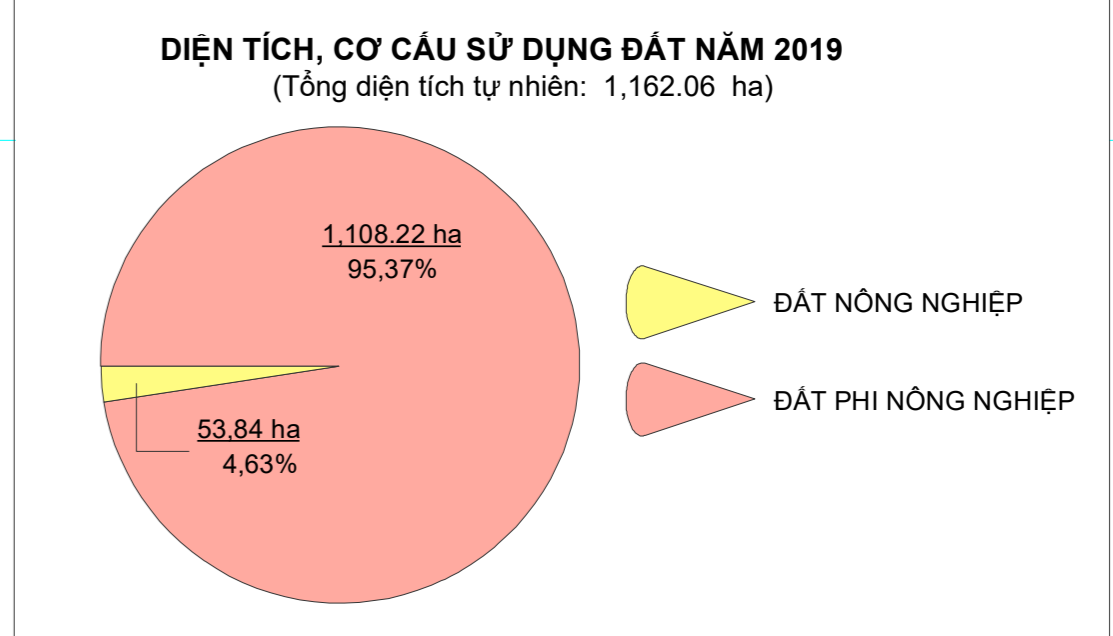
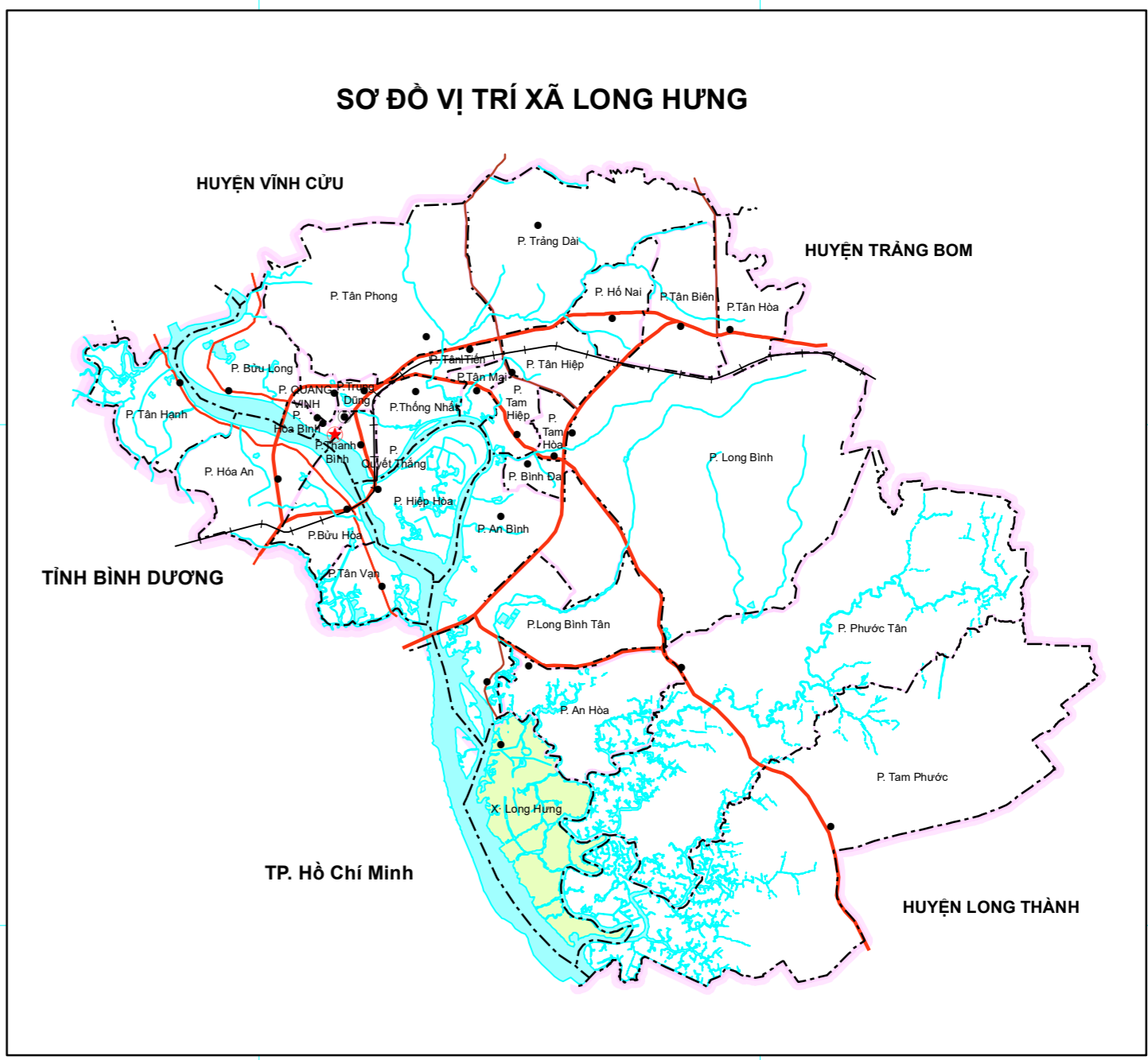
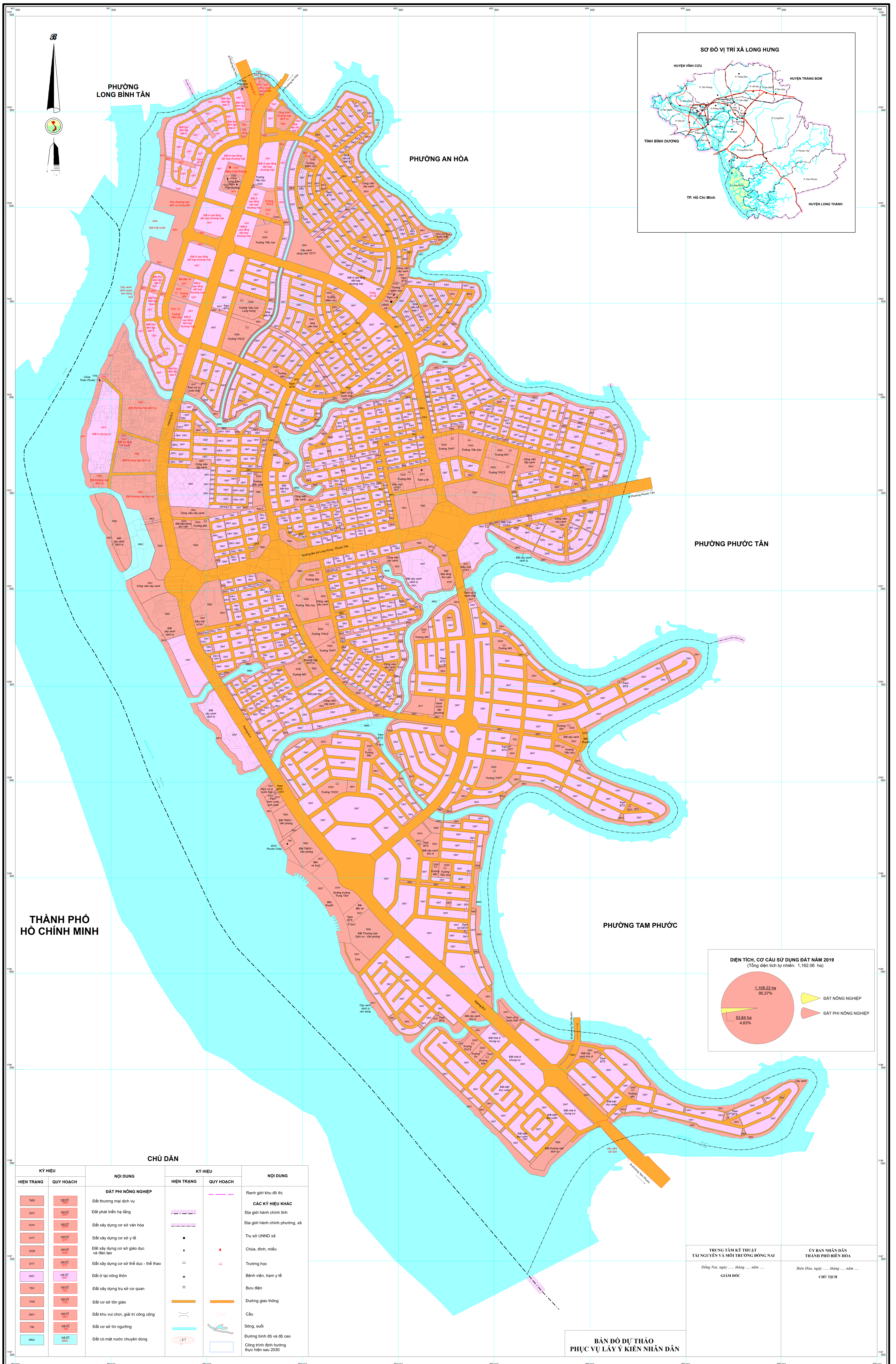


BẢN ĐỒ QUY HOẠCH SỬ DỤNG ĐẤT ĐẾN NĂM 2030 THÀNH PHỐ BIÊN HÒA (BIÊN TẬP ĐỐI VỚI ĐỊA BÀN XÃ LONG HƯNG)



KÝ HIỆU		NỘI DUNG	KÝ HIỆU		NỘI DUNG
HIỆN TRẠNG	QUY HOẠCH		HIỆN TRẠNG	QUY HOẠCH	
TRD	TRD	Đất phi nông nghiệp	---	---	Ranh giới khu đô thị
DHT	DHT	Đất thương mại dịch vụ	---	---	CÁC KÝ HIỆU KHÁC
DHT	DHT	Đất phát triển hạ tầng	---	---	Địa giới hành chính tỉnh
DHT	DHT	Đất xây dựng cơ sở văn hóa	---	---	Địa giới hành chính phường, xã
DHT	DHT	Đất xây dựng cơ sở y tế	---	---	Tỷ số UNND xã
ODD	ODD	Đất xây dựng cơ sở giáo dục và đào tạo	---	---	Chùa, đình, miếu
ODT	ODT	Đất xây dựng cơ sở thể dục - thể thao	---	---	Trường học
ONT	ONT	Đất ở tại nông thôn	---	---	Bệnh viện, trạm y tế
TSC	TSC	Đất xây dựng trụ sở cơ quan	---	---	Bưu điện
TOK	TOK	Đất cơ sở tôn giáo	---	---	Đường giao thông
DVY	DVY	Đất khu vui chơi, giải trí công cộng	---	---	Cầu
TN	TN	Đất cơ sở tín ngưỡng	---	---	Sông, suối
MRC	MRC	Đất có mặt nước chuyên dụng	---	---	Đường bình độ và độ cao
			---	---	Công trình định hướng thực hiện sau 2030

TRUNG TÂM KỸ THUẬT
TÀI NGUYÊN VÀ MÔI TRƯỜNG ĐỒNG NAI
Đồng Nai, ngày ... tháng ... năm ...
GIAM ĐỐC

ỦY BAN NHÂN DÂN
THÀNH PHỐ BIÊN HÒA
Biên Hòa, ngày ... tháng ... năm ...
CHỦ TỊCH

BẢN ĐỒ DỰ THẢO
PHỤC VỤ LẤY Ý KIẾN NHÂN DÂN

Bản đồ được thành lập bằng công nghệ bản đồ số, hệ VN-2000, kinh tuyến trục 107° 45', múi giờ 7.
NGUỒN TÀI LIỆU:
- Bản đồ địa chính xã Long Hưng tỷ lệ 1:1000, 1:2000 được thành lập năm 2006, được cập nhật, chỉnh lý tiến đồng đến ngày 15/8/2020.
- Bản đồ địa hình tỷ lệ 1:10.000 hệ VN-2000 do Bộ Tài nguyên và Môi trường cung cấp.
- Bản đồ địa giới hành chính thực hiện theo dự án S13.
- Bản đồ hiện trạng sử dụng đất năm 2019 xã Long Hưng.
- Bản đồ điều chỉnh QHSD đến năm 2020 thành phố Biên Hòa thành lập năm 2017.

TỶ LỆ 1 : 5 000

ĐƠN VỊ XÂY DỰNG
Trung Tâm Kỹ Thuật Tài nguyên và Môi trường Đồng Nai